





 PROGEO PROKOPCZUK				KARTA OTWORU BADAWCZEGO Profil numer 3				Zał.Nr: 4.3			
								Wiertnica: RKS			
Miejscowość : Krynica Zdrój Gmina: Krynica Zdrój Powiat: nowosdecki Województwo: małopolskie				Obiekt: Mur oporowy Inwestor: Muzeum Okręgowe w Nowym Sączu Wiercenie: ProGeo Piotr Prokopczuk Dozór geol.: mgr inż. Piotr Prokopczuk				System wiercenia: udarowy Rzeczna: 573.80 m n.p.m. Skala 1 : 100 Data wiercenia: 19-04-2021			
Głębokość zwierciadła wody [m p.p.ł.]	Stratygrafia	Skala [m]	Profil	Przelot [m]	Opis Litologiczny	Symbol gruntu	Stan gruntu	ID/IL		Wilgotność	Warstwa geotechniczna
								Stopień zagęszczenia	Stopień plastyczności		
 3.50		1.0			nasyp niebudowlany (cegła, glina, uel)	nN					I
		2.0		1.90	glina piaszczysta z okruchami łupka, brzożowa-szara	Gp+KR	tpi		0.07	w	II
		4.0		4.10	zwietrzelina gliniasta (okruchy łupka wielkości do ok. 10 - 15 cm, w ilości ok. 85%. Mat. wyp. stanowi glina piaszczysta), szara	KWg			0.12	mw	III
		5.0		5.00							